Sezione: A-A' Progressiva: NORD-SUD

Particolare A - impermeabilizzazione pareti e fondo vasca (progetto originario)

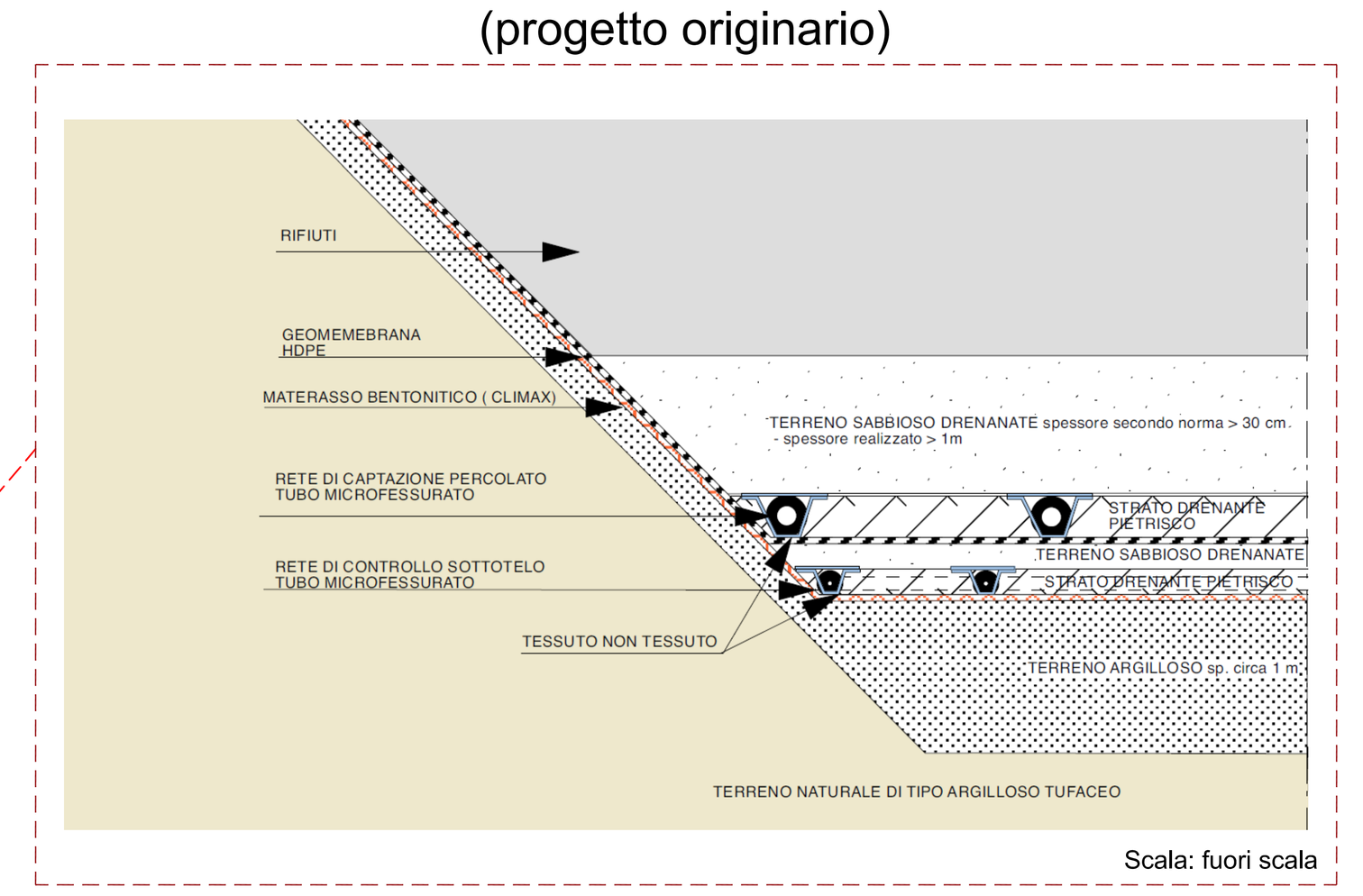

Particolare B - Capping di chiusura su superfici piane

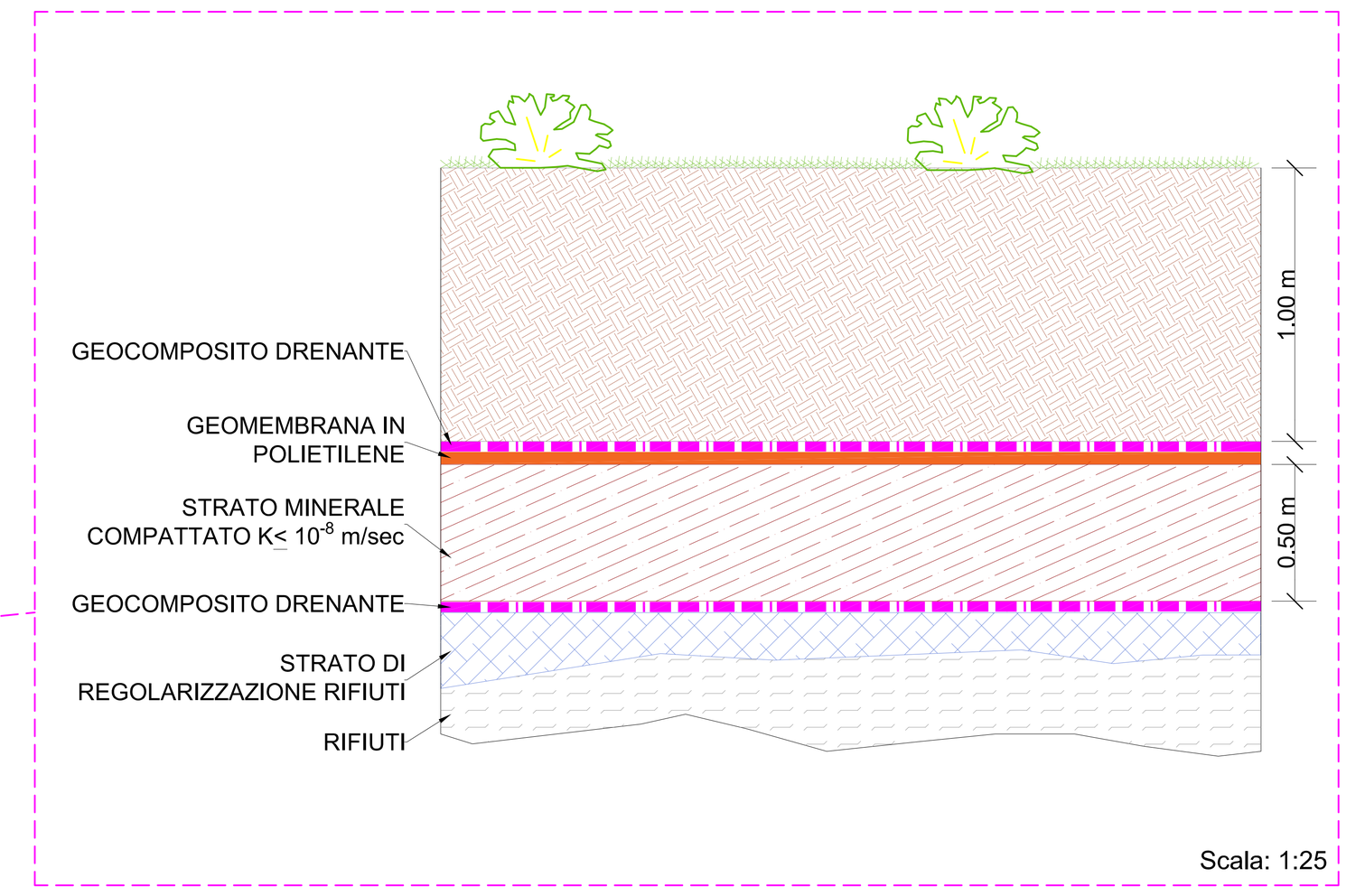

Particolare C - Capping di chiusura su superfici acclive

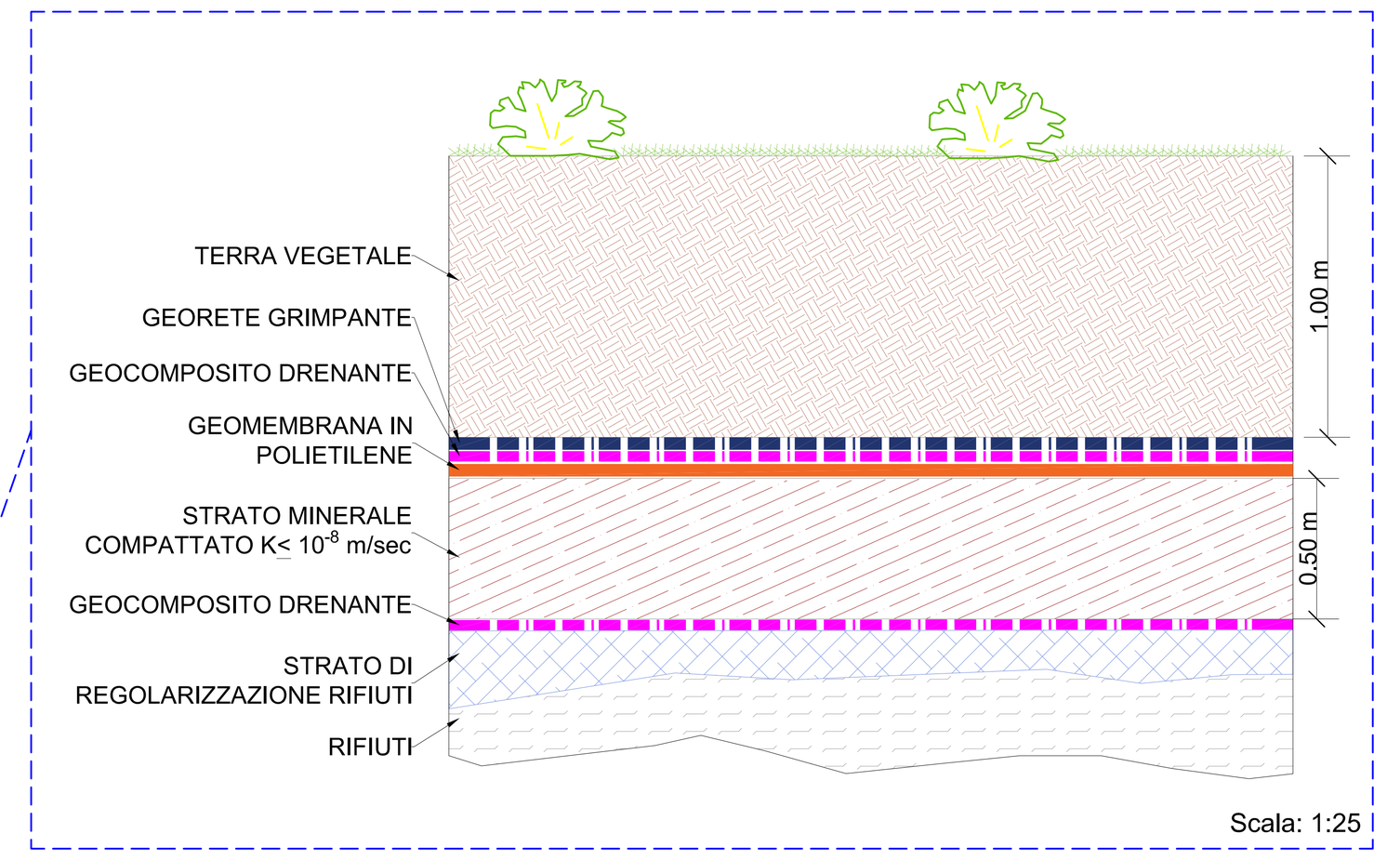

PLANIMETRIA DEL RECUPERO AMBIENTALE

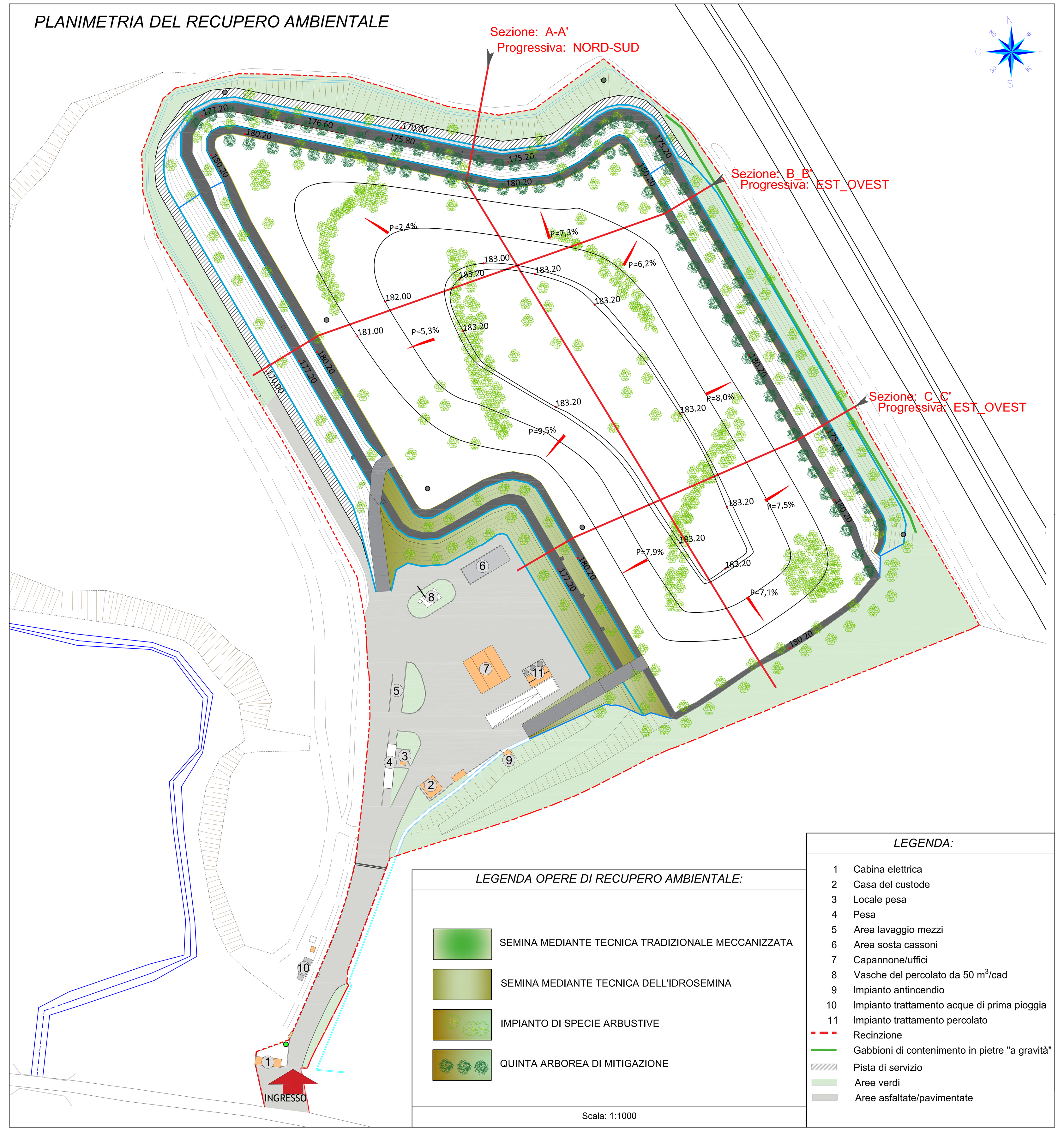

LEGENDA OPERE DI RECUPERO AMBIENTALE:

- SEMINA MEDIANTE TECNICA TRADIZIONALE MECCANIZZATA
- SEMINA MEDIANTE TECNICA DELL'IDROSEMINA
- IMPIANTO DI SPECIE ARBUSTIVE
- QUINTA ARBOREA DI MITIGAZIONE

Scala: 1:1000

LEGENDA:

1 Cabina elettrica
2 Casa del custode
3 Locale pesa
4 Pesa
5 Area lavaggio mezzi
6 Area sosta cassoni
7 Capannone/uffici
8 Vasche del percolato da 50 m^3/cad
9 Impianto antincendio
10 Impianto trattamento acque di prima pioggia
11 Impianto trattamento percolato
Recinzione
Gabbioni di contenimento in pietre "a gravità"
Pista di servizio
Aree verdi
Aree asfaltate/pavimentate

Sezione: B_B' Progressiva: EST_OVEST

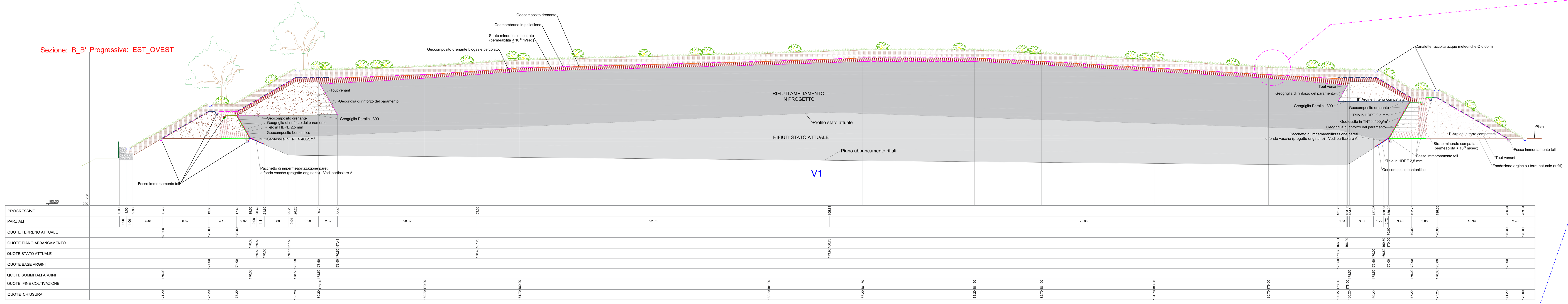

Sezione: C_C' Progressiva: EST_OVEST

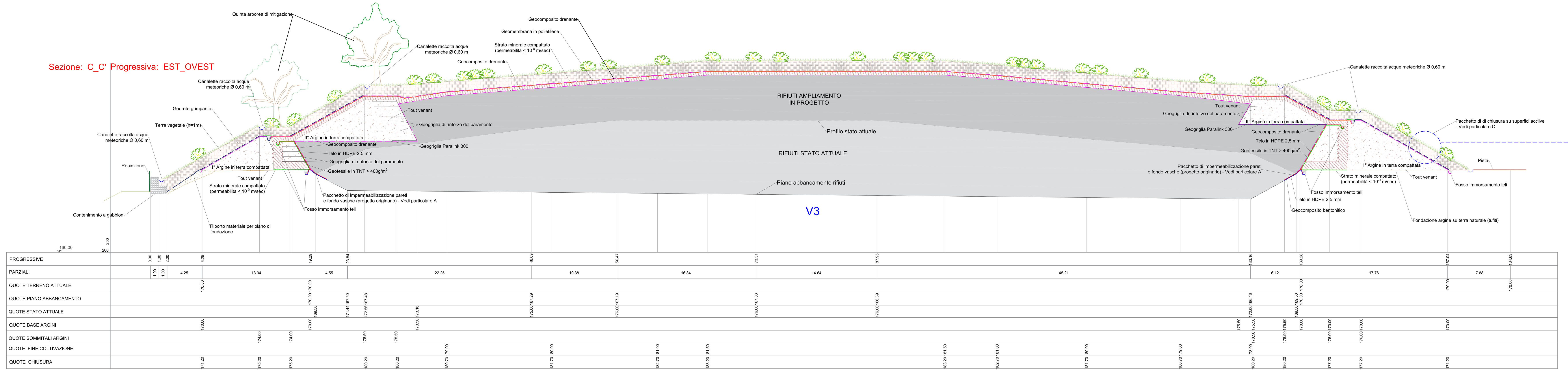

REGIONE AUTÒNOMA DE SARDIGNA
REGIONE AUTONOMA DELLA SARDEGNA

PROGETTO DI VARIANTE DELLA PIATTAFORMA DI GESTIONE RIFIUTI SPECIALI IN LOCALITA' "CORONAS BENTOSAS" COMUNE DI BOLOTANA (NUORO)

PROGETTO DEFINITIVO

(Revisione successiva alla C.d.S. del 30/05/2024)

Planimetria e sezioni del recupero ambientale

Il Proponente:

BARBAGIA AMBIENTE s.r.l.
Sede Amminstrativa: Via Convento n°35 - 08100 Nuoro

I Progettisti:

A.R.T. Studio Ambiente Risorse Territorio s.r.l.
Via Ragazzi del '99 n°5 - 10090 BUTTIGLIERA ALTA (TO)

Il Direttore Tecnico
(Dott. Maurizio Fiore)

Aprile 2025	Tavola n° 17	Scala: Planimetria: 1:1.000 Sezioni: 1:200